AMMINISTRAZIONE PROVINCIALE DI PARMA

SERVIZIO AMBIENTE - DIFESA DEL SUOLO E TUTELA DEL TERRITORIO -

UFFICIO DI PROGETTAZIONE AMBIENTALE

COMUNE DI BUSSETO

Piano Integrato di Riduzione del Rischio Idraulico Bassa Ovest

MESSA IN SICUREZZA IDRAULICA DAL RISCHIO DI ESONDAZIONE DEL CAVO VIOLA IN AREA URBANA NEL COMUNE DI BUSSETO

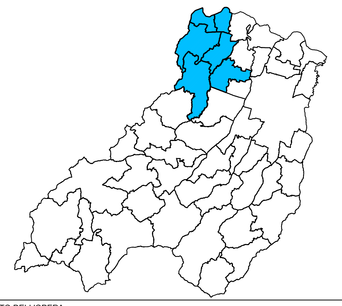

FINANZIAMENTO DELL'OPERA	
Finanziamento Ministero Difesa del Suolo	635.000,00
Costo complessivo dell'intervento	635.000,00

Tavola:	Titolo:	Scala:
Tav. 3	profili e sezioni	varie
	Progetto Definitvo-Esecutivo	

AMM.NE PROVINCIALE DI PARMA PIAZZA DELLA PACE , 1 - 43100 PARMA AMM.NE COMUNALE DI BUSSETO PIAAZA G.VERDI, 10 - 43011 BUSSETO (PR)	PROGETTO: ing. Gabriele Alifraco ing. Michele Giordani
DATA:	

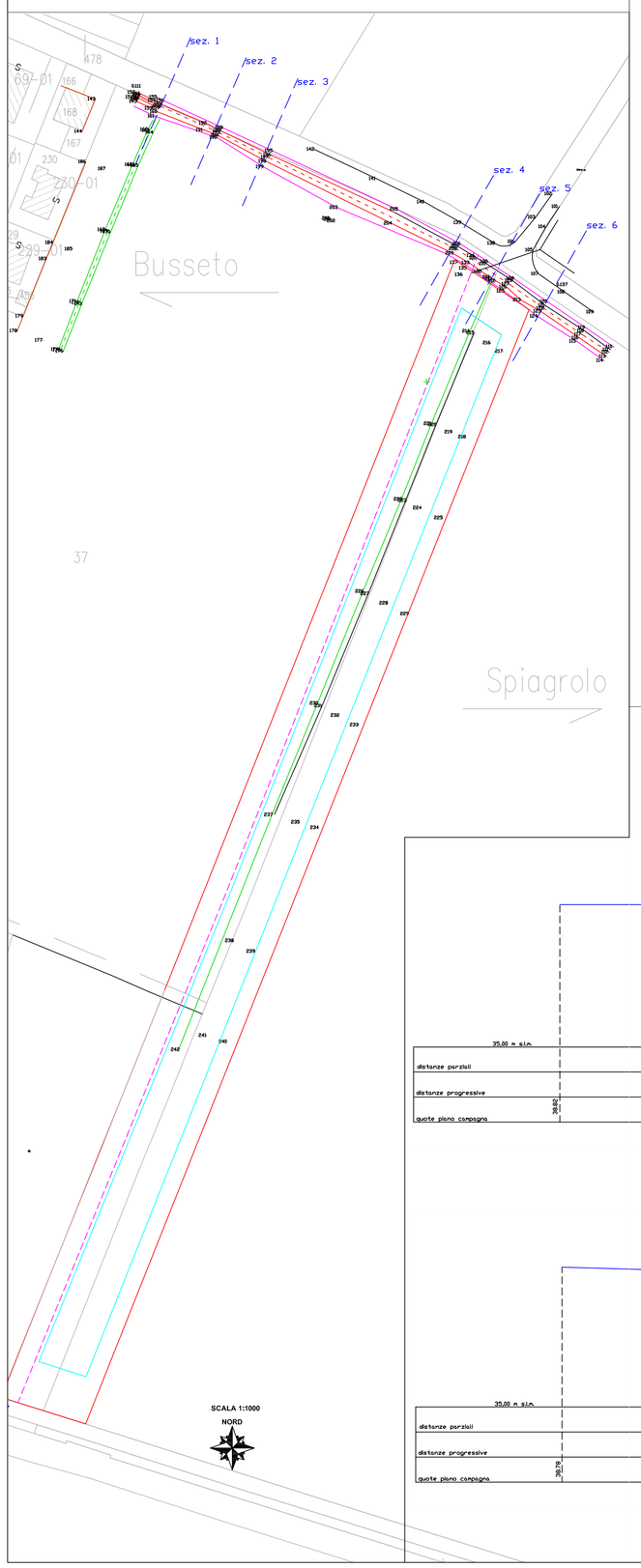

Profilo altimatrico Cavo Viola

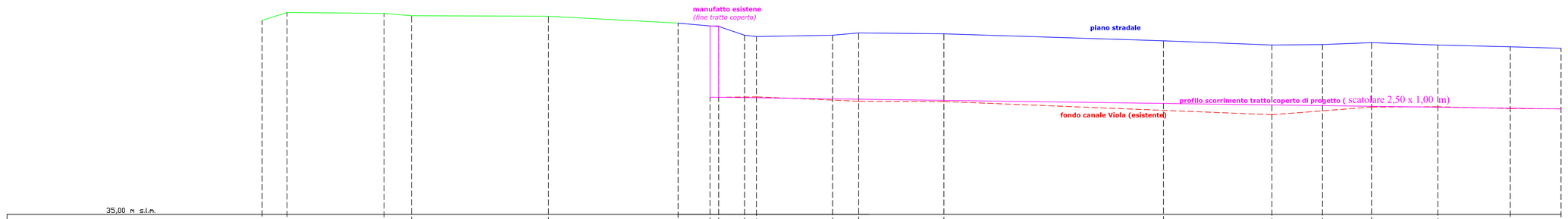

35,00 m s.l.m.

distanze parziali	5.37	20.89	5.90	29.50	27.89	6.89	5.57	2.57	16.40	5.61	18.36	47.28	23.34	10.89	10.55	14.28	15.59	10.93
distanze progressive	5.37	26.26	32.16	61.67	89.56	96.45	102.02	104.59	122.84	128.45	146.81	194.09	217.43	228.33	238.87	253.16	268.75	279.68
quote piano campagna	39.68	39.35	39.33	39.28	39.27	39.12	39.06 39.05	38.96 38.95	38.88	38.86	38.91	38.89	38.74	38.65	38.66	38.76	38.65	38.61	38.58
quote fondo canale Viola							38.05 38.05	38.01 38.00	38.03	37.46	37.44	37.43	37.24	37.15	37.23	37.31	37.32	37.28	37.27
quote fondo canale di progetto	38.82	38.21	38.17	38.16	38.11	38.06	38.05 38.05	38.03 38.00	38.03	37.46	37.44	37.43	37.24	37.15	37.23	37.31	37.32	37.28	37.27

Profilo altimatrico cassa di laminazione

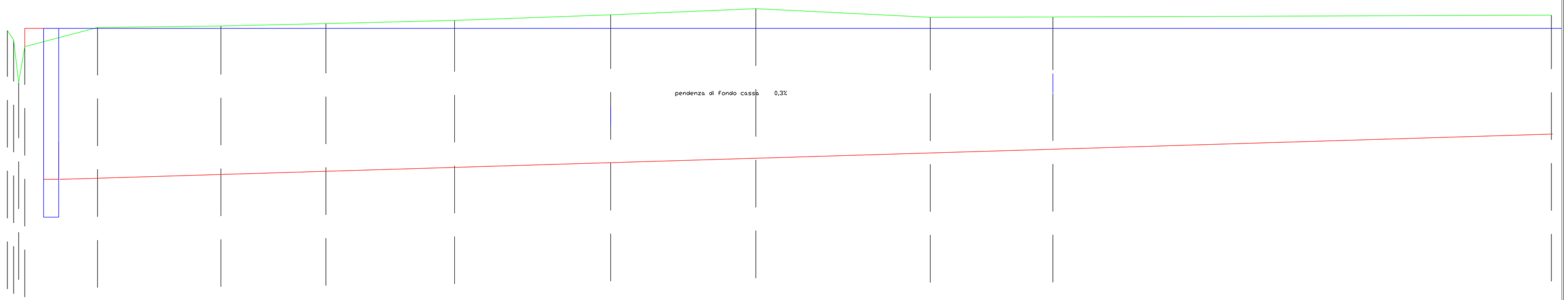

30,00 m s.l.m.

distanze parziali	1.45 1.13< 2.00	19.29	32.68	27.81	34.32	41.34	38.46	46.20	32.48	132.06
distanze progressive	4.58	23.87	56.55	84.36	118.43	159.77	198.23	244.43	276.91	408.97
quote piano campagna	39.70 39.44 39.42 39.26		38.77	38.81	38.87	38.96	39.11	39.27	39.34	39.35 39.35
quote fondo cassa di laminazione										

Sezioni Cavo Viola
scala 1:10

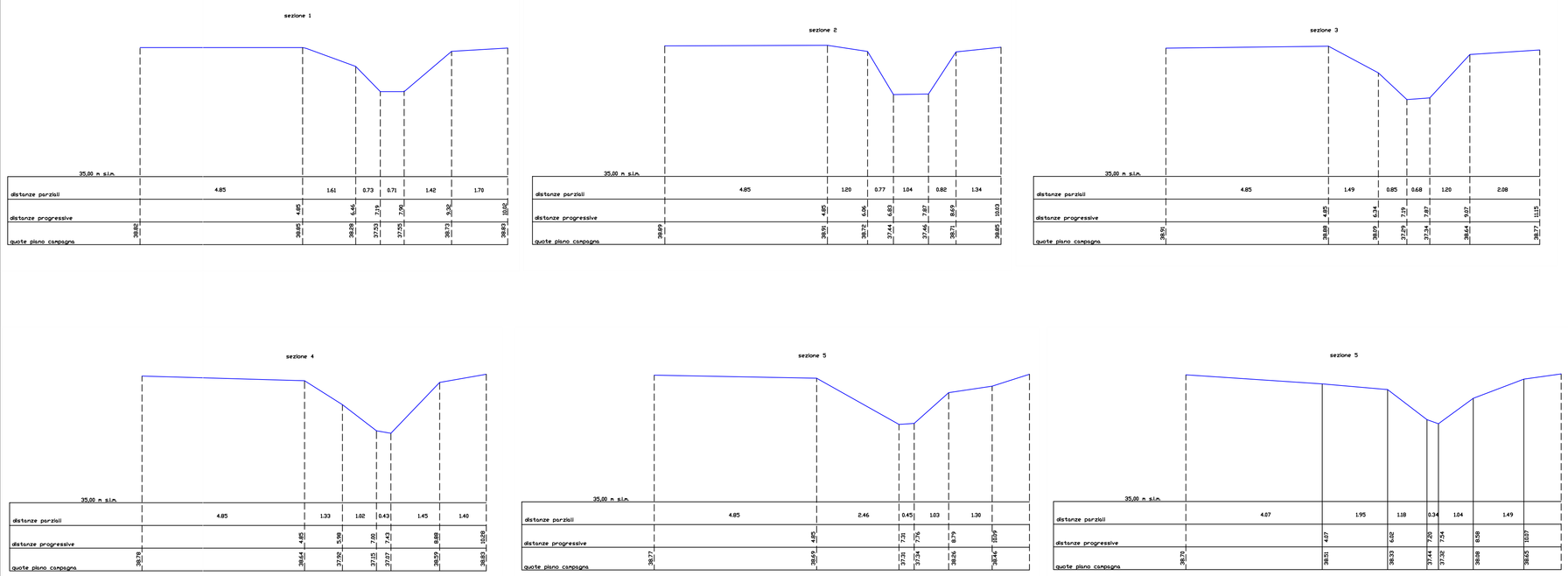
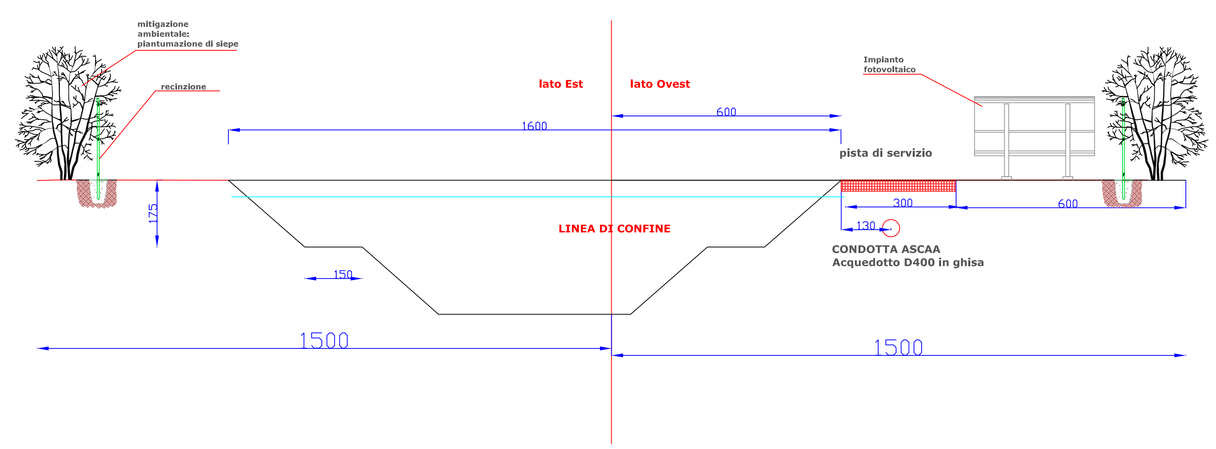
Sezioni vasca di laminazione
scala 1:10