



# COMUNE DI BUSSETO

*Provincia di Parma*

## VERBALE DI DELIBERAZIONE DELLA GIUNTA COMUNALE

**N. ATTO 45 ANNO 2017**

**SEDUTA DEL 24/03/2017 ORE 12:30**

**OGGETTO: AGGIORNAMENTO DELLE DELIMITAZIONI DEI CENTRI ABITATI  
AI SENSI DEL D.LGS. N. 285/1992 E S.M..  
MODIFICA ATTO G.C. N. 601 DEL 12/09/1995, GIA' MODIFICATO  
CON ATTO G.C. N. 344 DEL 14/04/1997 E CON ATTO G.C. N. 58  
DEL 29/05/2015.**

L'anno duemiladiciassette il giorno ventiquattro del mese di marzo alle ore 12:30 nella sede comunale, previo esaurimento delle formalità prescritte dalla Legge e dallo Statuto, si è riunita sotto la presidenza del Sindaco Giancarlo Contini, la Giunta Comunale.

All'Appello Risultano

ASSESSORI	PRESENTI	ASSENTI
CONTINI GIANCARLO	PRESENTE	
LEONI GIANARTURO	PRESENTE	
CAPELLI STEFANO	PRESENTE	
GUARESCHI ELISA		ASSENTE
MARCHESI MARZIA	PRESENTE	

Totale presenti: n. 4

Totale assenti : n. 1

Partecipa all'adunanza Il Segretario Comunale Dott. De Feo Giovanni., il quale provvede alla redazione del presente verbale.

Essendo legale il numero degli intervenuti Il Sindaco Giancarlo Contini assume la presidenza e dichiara aperta la seduta per la trattazione dell'oggetto sopraindicato



# COMUNE DI BUSSETO

*Provincia di Parma*

**OGGETTO:** AGGIORNAMENTO DELLE DELIMITAZIONI DEI CENTRI ABITATI AI SENSI DEL D.LGS. N. 285/1992 E S.M..

MODIFICA ATTO G.C. N. 601 DEL 12/09/1995, GIA' MODIFICATO CON ATTO G.C. N. 344 DEL 14/04/1997 E CON ATTO G.C. N. 58 DEL 29/05/2015.

## LA GIUNTA COMUNALE

**VISTI** gli articoli n.3 e 4 del "Nuovo Codice della Strada" approvato con D.Lgs. 30/04/1992, n. 285 e s.m., che, per la parte che interessa il presente atto, testualmente recitano:

*Art. 3 – Definizioni stradali e di traffico –*

1. *Ai fini delle presenti norme le denominazioni stradali e di traffico hanno i seguenti significati:*

*....omissis....*

8) *CENTRO ABITATO: insieme di edifici, delimitato lungo le vie di accesso dagli appositi segnali di inizio e fine. Per insieme di edifici si intende un raggruppamento continuo, ancorché intervallato da strade, piazze, giardini o simili, costituito da non meno di venticinque fabbricati e da aree di uso pubblico con accessi veicolari o pedonali sulla strada.*

*....omissis....*

*Art. 4 – Delimitazioni del centro abitato –*

1. *Ai fini dell'attuazione della disciplina della circolazione stradale, il comune, entro centottanta giorni dalla data di entrata in vigore del presente codice, provvede con deliberazione della Giunta alla delimitazione del centro abitato.*
2. *La deliberazione di delimitazione del centro abitato come definito dall'articolo 3 è pubblicata all'albo pretorio per trenta giorni consecutivi; ad essa viene allegata idonea cartografia nella quale sono evidenziati i confini sulle strade di accesso.*

**VISTO** il "Regolamento di Esecuzione e di Attuazione del Nuovo Codice della Strada" approvato con D.P.R. 16 dicembre 1992, n. 495 e s.m.;

**RICHIAMATA** la deliberazione di Giunta Comunale n. 601 del 12/09/1995 relativa alla delimitazione dei centri abitati ai fini del "Nuovo Codice della Strada";

**RICHIAMATE** le successive deliberazioni della Giunta Comunale di modifica delle delimitazioni dei centri abitati n.344 del 14/04/1997 e n. 58 del 29/05/2015;

**RILEVATO** che a seguito di successivi approfondimenti è emersa la necessità di apportare alcune modifiche alle delimitazioni individuate nell'ultimo atto approvato con deliberazione della G.C. n. 58/2015, sia per renderle più coerenti con il codice della strada, sia perché in taluni casi sono emerse problematiche oggettive in sede di collocazione della segnaletica;

**VISTA**, inoltre, la richiesta presentata dalla SICIM S.p.A. in data 2/12/2015, prot. n. 13842, con la quale chiede che venga traslato il limite del centro abitato di Busseto lungo la S.P. n.11 in direzione est dall'attuale progressiva chilometrica PK 25+700 alla nuova progressiva chilometrica PK 25+400 per ricomprendere all'interno della perimetrazione anche l'ampliamento dello stabilimento industriale;



# COMUNE DI BUSSETO

*Provincia di Parma*

**DATO ATTO** che, a seguito di rilascio del Permesso di Costruire n. 86/2015 del 30/10/2015, sono in corso i lavori di edificazione dell'ampliamento dell'insediamento produttivo e che gli stessi ricadono appena al di fuori della delimitazione del centro abitato come ora identificata;

**RITENUTO** di accogliere la richiesta presentata dalla ditta Sicim Spa, per ragioni di sicurezza, poiché l'ampliamento realizzato porterà inevitabilmente ad un incremento del traffico dei mezzi che accedono alla proprietà e modificherà conseguentemente il carico del traffico sull'accesso esistente, ora collocato fuori dal centro abitato;

**DATO ATTO** che la nuova perimetrazione dei centri abitati e la conseguente collocazione dei cartelli, avrà effetto sia sui limiti di velocità da rispettare, sia sulle distanze minime delle costruzioni e dei manufatti dalla sede stradale, secondo le previsioni del Regolamento Urbanistico Edilizio vigente e adottato, del D.Lgs. 30/04/1992, n. 285 e del D.P.R. 16 dicembre 1992, n. 495;

**RILEVATA** la necessità di adeguare il posizionamento dei cartelli di inizio/fine centro abitato in coerenza con la presente deliberazione e dato atto che la ditta Sicim SpA si è resa disponibile ad accollarsi le spese per la fornitura e posa in opera dei pali e dei cartelli di inizio/fine centro abitato relativi alla nuova delimitazione richiesta sulla S.P.11, in corrispondenza della progressiva chilometrica PK 25+400;

**PRECISATO** che attualmente sulla S.P. n.11 i cartelli di inizio/fine centro abitato sono collocati su un portale di proprietà della Provincia che ospita anche la telecamera OCR installata dal Comune di recente; tale portale necessiterebbe di essere protetto, alla base dei piantoni, con adeguate barriere stradali, ma, qualora venisse mantenuto all'interno del centro abitato, con limiti di velocità più ridotti, tale protezione non sarebbe necessaria;

**RILEVATO**, quindi, che un eventuale spostamento o rimozione del portale della Provincia richiederebbe costi elevati e che se venisse mantenuto potrebbe costituire un ideale sostegno per sistemi informativi a messaggio variabile;

**RITENUTO** pertanto di richiedere alla ditta Sicim SpA, a compensazione dei minori costi che dovrà sostenere per il mantenimento del portale all'interno del centro abitato, di installare a sue spese, in sostituzione del cartello di inizio/fine paese, un display informativo led per esterni bifacciale di adeguate dimensioni;

**VISTE** le tavole aggiornate di delimitazione dei centri abitati, redatte ai sensi degli artt. 3 e 4 del D.Lgs. n. 285/1992 e s.m., che costituiscono parte integrante e sostanziale del presente atto:

- **TAV. 1: Busseto – Balsemano – Spigarolo;**
- **TAV. 2: Frescarolo – Madonna Prati;**
- **TAV. 3: Roncole Verdi – Semoriva;**
- **TAV. 4: Samboseto;**
- **TAV. 5: San Rocco;**
- **TAV. 6: Sant'Andrea;**

**VISTO** il D.Lgs.vo 267/2000 e s.m.;

**DATO ATTO** che sulla proposta della presente deliberazione è stato espresso, ai sensi e per gli effetti di cui all'art. 49.1 del D.Lgs.vo n. 267/00 e s.m., parere di regolarità tecnica favorevole da parte del Responsabile dell'Area 4 (Territorio e Sviluppo Economico), arch. Roberta Minardi;



# COMUNE DI BUSSETO

*Provincia di Parma*

**DATO ATTO** che la presente deliberazione non comporta impegno di spesa né diminuzione di entrata, ai sensi dell'art. 49, comma 1 del T.U. n. 267/2000 e s.m.per cui non necessita l'acquisizione del parere di regolarità contabile;

A voti unanimi favorevoli, resi in forma palese ai sensi di legge,

## DELIBERA

- 1) **DI PROCEDERE** con l'aggiornamento delle delimitazioni dei centri abitati ai sensi del D.Lgs. n. 285/1992 e s.m. già individuati con deliberazione G.C. n. 601 del 12/096/1995, modificata dalla deliberazione G.C. n. 344 del 14/04/1997 e dalla deliberazione G.C. n. 58 del 29/05/2015;
- 2) **DI APPROVARE**, ai sensi degli artt. 3 e 4 del D.Lgs. n. 285/1992 e s.m le seguenti tavole allegate, quale parte integrante e sostanziale del presente atto, che identificano le delimitazioni dei centri abitati:
  - **TAV. 1: Busseto – Balsemano – Spigarolo;**
  - **TAV. 2: Frescarolo – Madonna Prati;**
  - **TAV. 3: Roncole Verdi – Semoriva;**
  - **TAV. 4: Samboseto;**
  - **TAV. 5: San Rocco;**
  - **TAV. 6: Sant'Andrea**
- 3) **DI DARE ATTO** che la nuova perimetrazione dei centri abitati e la conseguente collocazione dei cartelli, avrà effetto sia sui limiti di velocità da rispettare, sia sulle distanze minime delle costruzioni e dei manufatti dalla sede stradale, secondo le previsioni del Regolamento Urbanistico Edilizio vigente e adottato, del D.Lgs. 30/04/1992, n. 285 e del D.P.R. 16 dicembre 1992, n. 495;
- 4) **DI DISPORRE** che siano a carico della ditta SICIM SpA gli oneri per la fornitura e posa in opera dei pali e dei cartelli di inizio/fine centro abitato relativi alla nuova delimitazione richiesta sulla S.P.11, in corrispondenza della progressiva chilometrica PK 25+400 e che sia installato a sue spese, sul portale esistente, un display informativo led per esterni bifacciale di adeguate dimensioni, in sostituzione del cartello di inizio/fine paese;
- 5) **DI DEMANDARE** all'ufficio patrimonio del Comune la verifica e l'eventuale adeguamento della segnaletica in coerenza con il presente atto e la verifica dei corretti adempimenti da parte della ditta Sicim SpA;
- 6) **DI TRASMETTERE** copia della presente deliberazione, per gli adempimenti di competenza:
  - al Servizio Polizia Municipale del Comune di Busseto;
  - all'Area Viabilità e Patrimonio della Provincia di Parma - Servizio Patrimonio Viabilità e Infrastrutture - Ufficio Concessioni e Autorizzazioni Stradali;
- 7) **DI DARE ATTO** che il Responsabile del Procedimento ai sensi dell'art. 5.1 della Legge 241/90 è l'arch. Roberta Minardi;



# COMUNE DI BUSSETO

*Provincia di Parma*

- 8) **DI DICHIARARE** la presente deliberazione immediatamente eseguibile ai sensi dell'art. 134 del D.Lgs. 267/2000 e s.m.

Il presente verbale viene letto e sottoscritto come segue.

Il Sindaco  
Giancarlo Contini

Il Segretario Comunale  
Dott. De Feo Giovanni



# COMUNE DI BUSSETO

*Provincia di Parma*

## **VISTO DI REGOLARITA' TECNICA**

*(art 49 comma 1 del T.U.E.L. D.Lgs 267/2000)*

Proposta di delibera di Giunta avente per oggetto:

**AGGIORNAMENTO DELLE DELIMITAZIONI DEI CENTRI ABITATI AI SENSI DEL D.LGS. N. 285/1992 E S.M..**

**MODIFICA ATTO G.C. N. 601 DEL 12/09/1995, GIA' MODIFICATO CON ATTO G.C. N. 344 DEL 14/04/1997 E CON ATTO G.C. N. 58 DEL 29/05/2015.**

Il sottoscritto, responsabile di servizio esprime **parere favorevole** in ordine alla regolarità tecnica della proposta di deliberazione in oggetto, precisando che sono state osservate le procedure preliminari di legge e dei regolamenti.

Busseto, lì 23/03/2017

Il Responsabile del Servizio  
Roberta Minardi / INFOCERT  
SPA



# COMUNE DI BUSSETO

*Provincia di Parma*

**Deliberazione di Giunta Comunale**

**N. 45**

**DEL 24/03/2017**

**OGGETTO: AGGIORNAMENTO DELLE DELIMITAZIONI DEI CENTRI ABITATI AI  
SENSI DEL D.LGS. N. 285/1992 E S.M..**

**MODIFICA ATTO G.C. N. 601 DEL 12/09/1995, GIA' MODIFICATO CON ATTO G.C. N.  
344 DEL 14/04/1997 E CON ATTO G.C. N. 58 DEL 29/05/2015.**

## RELATA DI PUBBLICAZIONE

Il sottoscritto

visti gli atti d'ufficio

## ATTESTA

Che la presente deliberazione:

- viene pubblicata nell'Albo On Line di questo Comune per 15 giorni consecutivi dal  
31/03/2017 al 15/04/2017

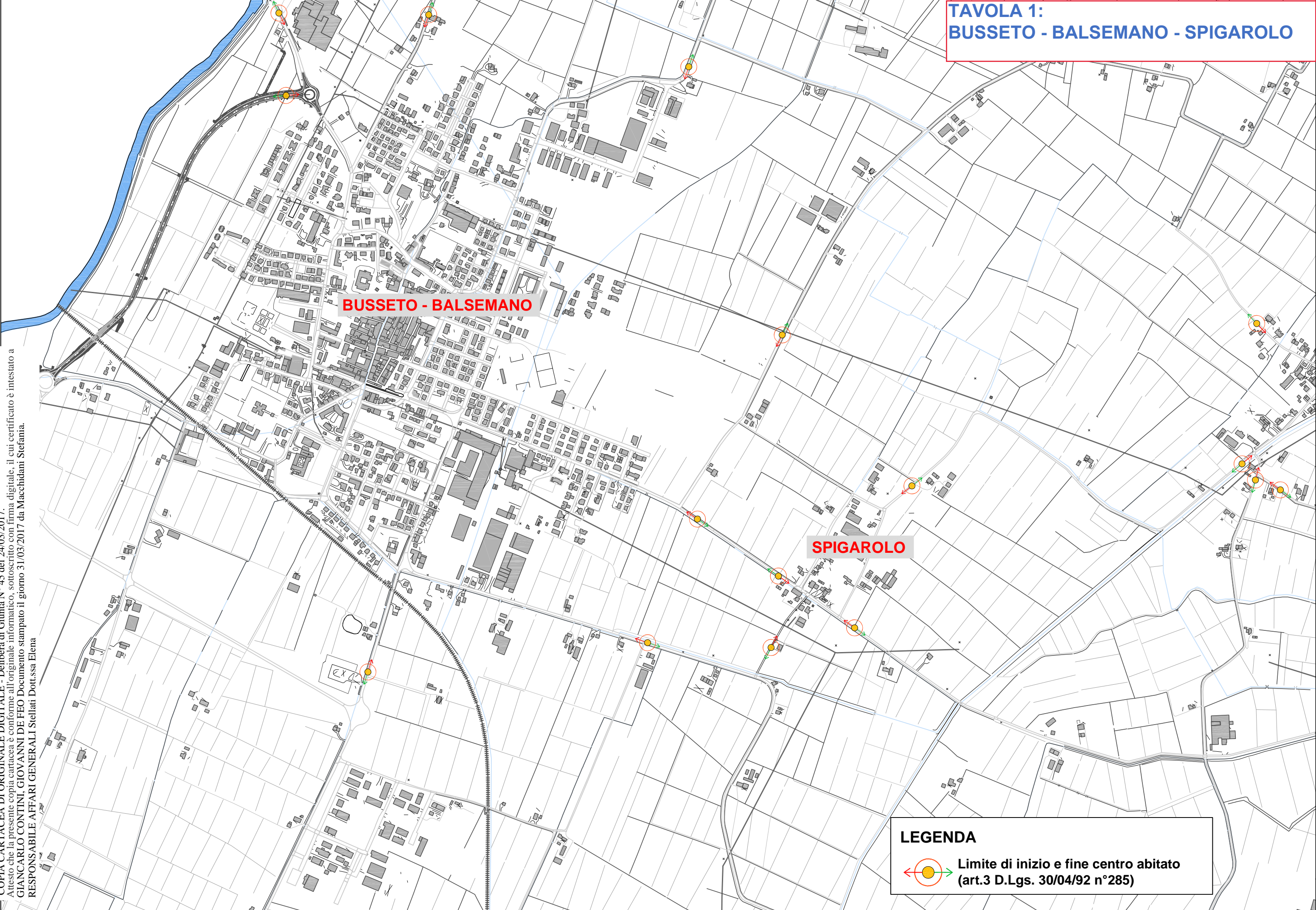
Busseto li 31/03/2017

**L' addetto**

**Stefania Macchidani / INFOCERT SPA**



TAVOLA 1:  
BUSSETO - BALSEMANO - SPIGAROLO



**LEGENDA**


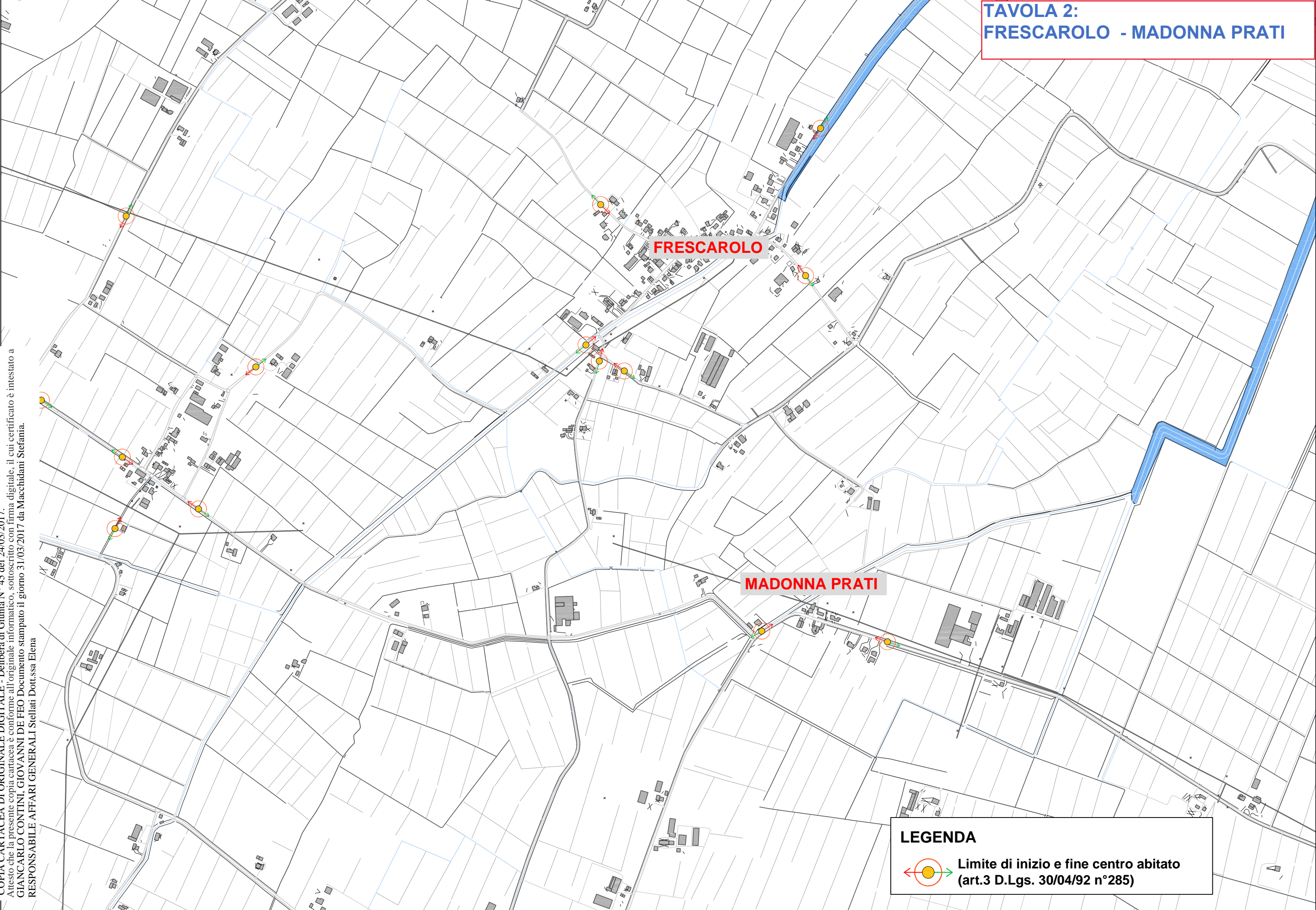
 Limite di inizio e fine centro abitato  
(art.3 D.Lgs. 30/04/92 n°285)



TAVOLA 2:  
FRESCAROLO - MADONNA PRATI



**LEGENDA**


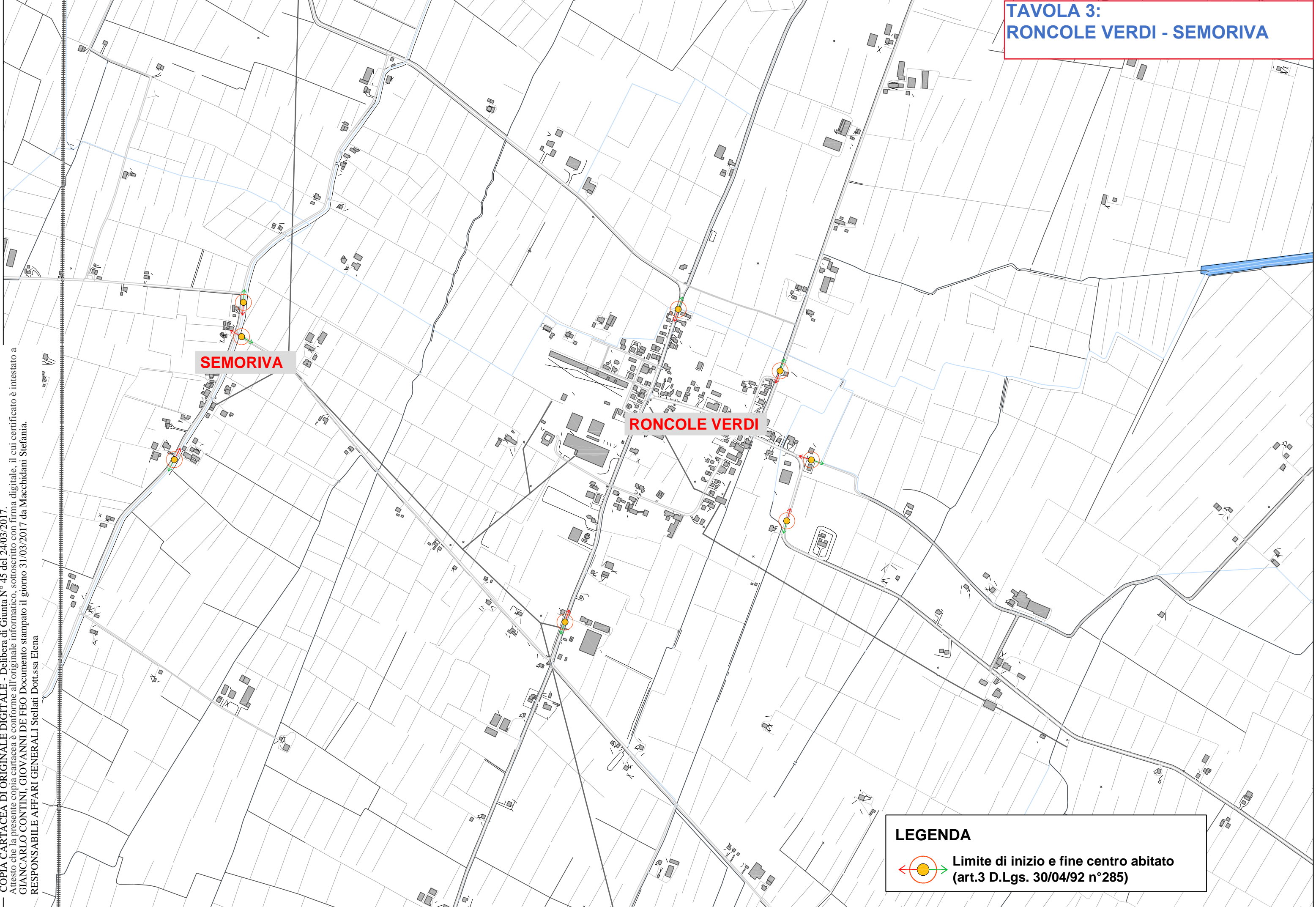
 Limite di inizio e fine centro abitato  
(art.3 D.Lgs. 30/04/92 n°285)



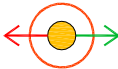
TAVOLA 3:  
RONCOLE VERDI - SEMORIVA



SEMORIVA

RONCOLE VERDI

LEGENDA



Limite di inizio e fine centro abitato  
(art.3 D.Lgs. 30/04/92 n°285)



TAVOLA 6:  
SANT'ANDREA

SANT'ANDREA

**LEGENDA**

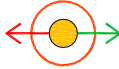
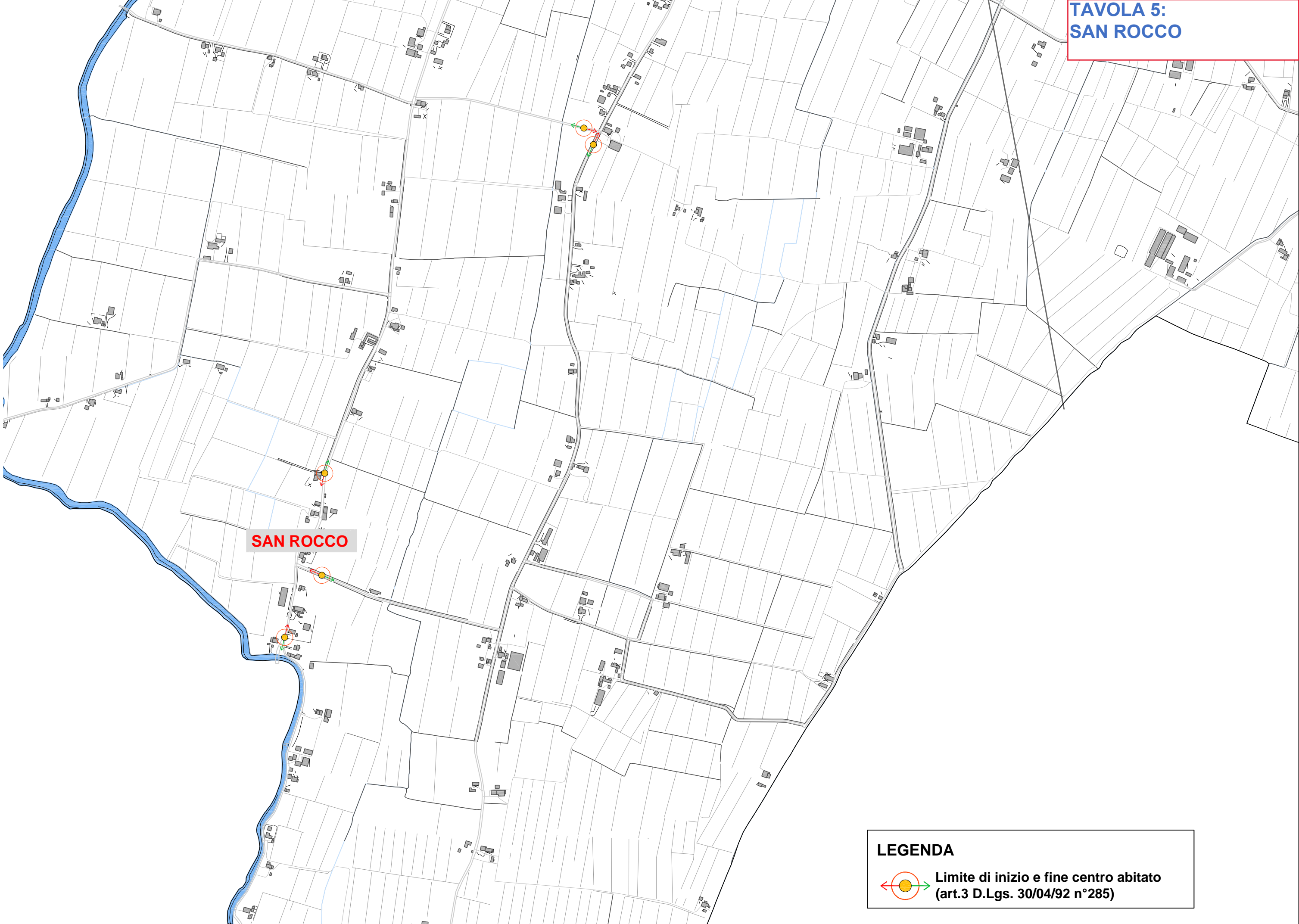
 Limite di inizio e fine centro abitato  
(art.3 D.Lgs. 30/04/92 n°285)

TAVOLA 5:  
SAN ROCCO



**LEGENDA**


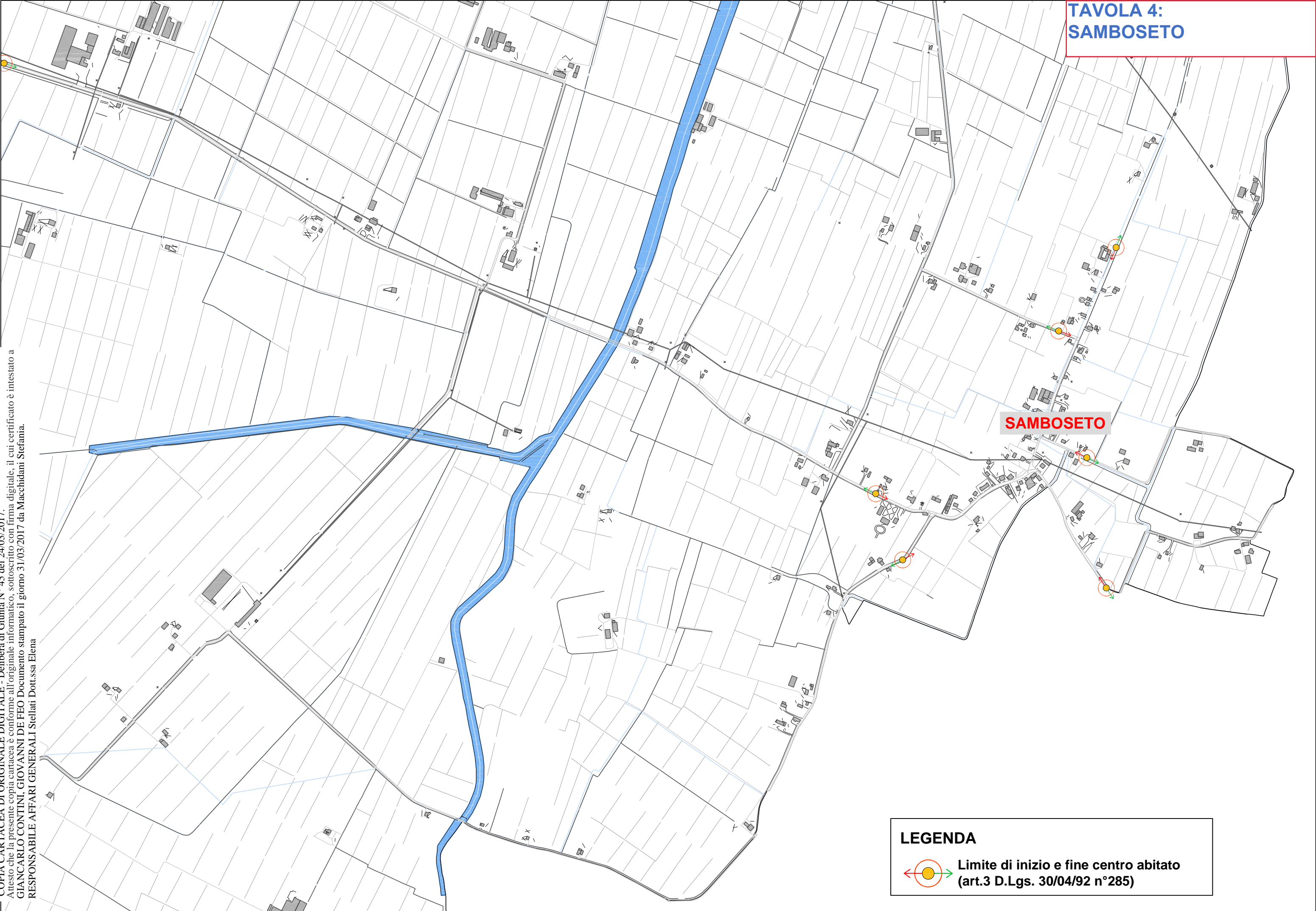
 **Limite di inizio e fine centro abitato  
(art.3 D.Lgs. 30/04/92 n°285)**




TAVOLA 4:  
SAMBOSETO



SAMBOSETO

**LEGENDA**

 **Limite di inizio e fine centro abitato**  
(art.3 D.Lgs. 30/04/92 n°285)